

A person is silhouetted against a vibrant sunset sky, standing on a grassy bank and taking a photograph with a camera. The sky transitions from a deep purple at the top to a bright yellow-orange near the horizon. The sun is low, reflecting on the calm surface of a lake. The background is filled with dark silhouettes of trees and bushes. The overall mood is peaceful and scenic.

Viaje pela Costa Doce Gaúcha

DIVERSIDADE AMBIENTAL

A Costa Doce Gaúcha tem roteiros por ambientes de serra, lagoas e praias, o que permite grande conexão com a natureza

RIQUEZA HISTÓRICA

A trajetória da Costa Doce Gaúcha é preservada por meio de museus e construções que lembram diferentes fases do Rio Grande do Sul

EXPEDIENTE

Concepção editorial: Way Content

Coordenação do projeto: Anelise Zanoni e Jussara Cruz Argoud

Jornalista Responsável: Anelise Zanoni, MTB 9816

Edição: Anelise Zanoni

Reportagem: Anelise Zanoni, Andy Miritz, Jéssica Zang, Mariana Blauth e Nicole Fritzen

Fotografias: Way Content

Foto de capa: Pelotas Criativa - Por do Sol - Rio Pelotas

Projeto Gráfico e diagramação: Camila Provenzi (Palavra Bordada - Conteúdo História Memória)

Vetores: rawpixel.com em www.freepik.com

Este é um projeto da agência [Way Content](http://WayContent.com) elaborado para o Sebrae/RS e região da Costa Doce Gaúcha

Este guia foi finalizado com informações atualizadas até 10/10/2023.

Way Content

Projetos de comunicação para as áreas de turismo, gastronomia e lifestyle
Entre em contato: ane@waycontent.com



Diversidade de paisagens na Costa Doce Gaúcha

A região **Costa Doce Gaúcha** compreende municípios localizados no extremo sul do Brasil, no estado do Rio Grande do Sul. Sua grandiosa extensão territorial proporciona diversas paisagens banhadas pelas águas da Laguna dos Patos, do Rio Guaíba, da Lagoa Mirim, da Lagoa Mangueira, além de conexão com o mar aberto.

As belezas naturais são o grande atrativo da região **Costa Doce Gaúcha**, que destaca-se pela diversidade ambiental. Entre praias e serras, lagos e campos, são inúmeras as possibilidades de se conectar com a natureza e explorar lugares incríveis. Os roteiros turísticos ao ar livre oferecem tranquilidade aos turistas que buscam por uma experiência segura no período pós-pandêmico, fazendo da região **Costa Doce Gaúcha** um dos melhores destinos a serem explorados.

Além das belezas naturais, a região também apresenta riqueza cultural incontestável. A história do Rio Grande do Sul se mantém viva por meio de museus, prédios históricos e arquitetura. A diversidade na colonização desta região proporciona diferentes experiências, desde a variedade gastronômica até as festividades culturais típicas de cada cidade.

Jussara Cruz Argoud

Analista de projetos de Turismo da Regional Sul do Sebrae

ÍNDICE

- | | | | |
|----|---|----|--|
| 6 | Viagem pela Costa Doce Gaúcha | 34 | CANGUÇU
Olivoturismo em alta |
| 8 | GUAÍBA
Vista privilegiada | 36 | ARROIO DO PADRE
Cultura pomerana |
| 10 | BARRA DO RIBEIRO
Terra de gaiteiros | 38 | MORRO REDONDO
Interior com charme |
| 12 | MARIANA PIMENTEL
Para se desconectar | 42 | CAPÃO DO LEÃO
Cultura e campo |
| 14 | SERTÃO SANTANA
Aventura na natureza | 44 | ARROIO GRANDE
Terra do Barão de Mauá |
| 16 | TAPES
Entre lagoas e butiazais | 46 | JAGUARÃO
Memória preservada |
| 18 | ARAMBARÉ
Natureza e figueiras centenárias | 48 | RIO GRANDE
Potência econômica e cultural |
| 20 | DOM FELICIANO
Herança polonesa | 52 | TAVARES
Aventura por lagoas e dunas |
| 22 | CAMAQUÃ
Turismo histórico | 56 | SÃO JOSÉ DO NORTE
Isolamento entre o mar e a lagoa |
| 24 | PIRATINI
Primeira capital Farroupilha | 58 | SANTA VITÓRIA DO PALMAR
Beleza litorânea |
| 26 | SÃO LOURENÇO DO SUL
Praias de areia dourada | 60 | CHUI
Turismo na fronteira |
| 28 | TURUÇU
Destino do cicloturismo | 62 | Sugestão de roteiros |
| 30 | PELOTAS
História e sabor | | |



Serra dos Tapes

Viaje pela Costa Doce Gaúcha

A Costa Doce Gaúcha é um destino precioso no mapa do Rio Grande do Sul. Ao longo dos mais de 1.000 quilômetros do roteiro, estão municípios que compartilham diferentes belezas e culturas.

Neste guia você encontrará **23 destinos turísticos** que servem de ponto de partida para uma viagem de descobertas rumo ao sul gaúcho. Pelo caminho estão lugares ímpares como casarões históricos que contam a trajetória da Revolução Farroupilha e charqueadas que lembram a época áurea do ciclo do charque. Há também natureza sem igual: paisagens exuberantes que mesclam serras, lagoas, mar e áreas desérticas de areia branca, além de cachoeiras e praias isoladas que só podem ser acessadas por veículos com tração 4x4.

Para complementar, na gastronomia da Costa Doce Gaúcha há predominância de receitas com frutos do mar, heranças açorianas e portuguesas na linha de doces e a preservação da cultura regional por meio do churrasco e das parrillas típicas do Uruguai.

Por falar no país vizinho, as cidades que fazem fronteira com o território uruguaio são complementadas com a cultura local e ganham destaque pelo turismo de compras.

Neste guia completo, coordenado pela jornalista [Anelise Zanoni](#) e produzido a partir de experiências reais de uma equipe de jornalistas, você encontrará informações sobre **Guaíba, Barra do Ribeiro, Mariana Pimentel, Sertão Santana, Tapes, Arambaré, Camaquã, Dom Feliciano, Piratini, Canguçu, São Lourenço do Sul, Turuçu, Pelotas, Arroio do Padre, Morro Redondo, Capão do Leão, Arroio Grande, Jaguarão, Rio Grande, Tavares, São José do Norte, Santa Vitória do Palmar e Chuí**. O guia foi organizado de acordo com a ordem dos municípios no mapa gaúcho. Atrações ao ar livre, natureza e paisagens com vista para as lagoas complementam a viagem e fazem da Costa Doce o destino perfeito!

Como organizar a viagem

A Costa Doce Gaúcha é um roteiro com grande variedade de paisagens. Para organizar a viagem, verifique os atrativos turísticos de cada cidade, pois muitas vezes vale a pena conhecer mais de um destino. As estradas costumam ser boas e asfaltadas.

Na hora de organizar a mala, indicamos roupas confortáveis, repelente, protetor solar e muita disposição. No inverno o vento costuma predominar, devido ao mar e às lagoas. Portanto, um casaco reforçado ajudará na viagem.



GUAÍBA

Vista privilegiada

Orla de Guaíba

A cerca de 40 minutos de carro de Porto Alegre, Guaíba encanta pela natureza e história. As principais atrações incluem a orla com vista para a Capital e o Sítio Histórico, que preserva a trajetória da Revolução Farroupilha.

A cidade é um belo ponto de partida para um roteiro pela Costa Doce Gaúcha a partir da Capital.

O QUE FAZER

Orla do Guaíba

É a atração perfeita para curtir a natureza, tomar chimarrão, fazer caminhadas ou praticar exercícios. Na orla estão praças, árvores e uma pista de skate. Além disso, tem um pôr do sol encantador e uma vista de Porto Alegre bem diferente - a partir do Guaíba.

Passeio de jardineira

O charmoso ônibus decorado com flores, plaquinhas coloridas e luzes faz um *city tour*. O passeio dura cerca de 50 minutos e percorre pontos turísticos com narração que explica a história da cidade.

(**\$**) O passeio é pago e precisa ser agendado.

Casa de Gomes Jardim

Construída no fim do século 18, foi sede dos encontros entre Gomes Jardim e Bento Gonçalves, líderes da Revolução Farroupilha, e local onde morreu Bento Gonçalves.

Hoje é patrimônio histórico tombado pelo governo estadual. A família Leão, proprietária da casa, dá as boas-vindas e guarda no acervo artigos relacionados à guerra, arquitetura e história da cidade.

(**\$**) O ingresso é pago e as visitas devem ser agendadas.



Jardineira de Guaíba



Casa de Gomes Jardim

Museu do Gaúcho

Dedicado a conservar a identidade cultural gaúcha, o local tem exposições e oficinas de chimarrão. Uma das atrações é a Chama do Milênio, que nunca se apaga. Além disso, vale conferir a vista para a Capital e observar os estádios de futebol Arena e Beira-Rio.

(**\$**) Não há cobrança de ingresso, mas é necessário agendamento.

Cipreste

O Cipreste Farroupilha é a árvore símbolo da cidade e fica na esquina em frente à Casa de Gomes Jardim. Calcula-se que o plantio do cipreste foi feito na década de 1680, com a chegada dos espanhóis. De acordo com relatos, foi à sombra do cipreste que líderes da Revolução Farroupilha se reuniram para planejar a tomada de Porto Alegre, em 1835.

Igreja centenária

A Igreja Nossa Senhora do Livramento tem mais de 100 anos de história e fica a uma quadra da Casa Gomes em Jardim, em frente à praça.

Mirante da escadaria

Tem vista privilegiada para o rio e para Porto Alegre. A escadaria une as partes alta e baixa da cidade e rende bons registros.

DICA DA COSTA DOCE GAÚCHA

Guaíba é a cidade ideal para um passeio diferente pertinho de Porto Alegre. Uma forma rápida de chegar é por meio de catamarã, que atravessa o rio em cerca de 20 minutos.

Para andar de catamarã, é preciso pagar uma tarifa única de R\$ 15. Em Porto Alegre, o embarque e desembarque ocorre no Centro e no BarraShoppingSul.

DICA DE RESTAURANTE

O Caisinho Restaurante é o mais tradicional da cidade. Fica às margens do Guaíba e, por isso, é possível fazer refeições ao ar livre. O cardápio contempla peixes, camarões e filés. Indicamos bolinho de bacalhau com pimenta feita em casa e bife à parmegiana acompanhado de arroz e batatas rústicas

ONDE SE HOSPEDAR

- > **Ibis Hotel:** fica na parte alta da cidade e tem quartos com ar condicionado, wi-fi gratuito e estacionamento. Há quartos com cama de casal ou duas de solteiro.
- > **Hotel Arrastão:** Tem quartos duplos, triplos e individuais, além de restaurante e estacionamento privativo grátis. O estabelecimento fica na BR-116, Km 300.

RECEPTIVO EM GUAÍBA

A agência **Jardineira Guaíba/Duo Viagens** faz passeios. Informações: (51) 3480-2078, (51) 99168-3423 e (51) 99660-9666.

BARRA DO RIBEIRO

Terra de gaiteiros



Molhes

Acerca de 50 quilômetros de Porto Alegre, a Barra do Ribeiro faz divisa com a Laguna dos Patos e fica no encontro do arroio Ribeiro com o Guaíba, atraindo os moradores e visitantes que se banham nas águas em dias quentes. Devido à localização, pode ser o destino perfeito para um bate-volta no mesmo dia.

Dentre os atrativos destacam-se o empreendimento do famoso gaiteiro Renato Borghetti e uma bela vinícola.

O QUE FAZER

Fábrica de Gaiteiros

Não à toa que a Barra do Ribeiro leva o título de Terra da Fábrica de Gaiteiros. O título deve-se ao projeto social e cultural voltado à produção de gaitas de oito baixos e ao ensino do instrumento a jovens de diversas cidades gaúchas. Quem comanda o empreendimento é o famoso acordeonista gaúcho Renato Borghetti.

Na visita à fábrica, uma construção de mais de 80 anos, é possível conferir de perto a produção da gaita. O visitante pode visitar uma experiência exclusiva no mezanino, onde é possível conhecer a história do projeto e testar o som do instrumento a partir de uma grande gaita instalada no local. O prédio fica na Avenida Dr. R. Júlio de Castilhos, 1120, bairro Centro.

* As visitas devem ser agendadas.

Praia da Picada

É um dos locais mais visitados da cidade. Com vista para o Rio Guaíba, a praia recebe turistas e moradores em busca de frescor nos dias quentes, já que a água é ideal para banho. A beira também é o local ideal para tomar chimarrão e caminhar no fim de tarde. Para tirar fotos e apreciar a vista, você também pode percorrer o trapiche da praia.

Molhes e Farol

É um espaço criado para proporcionar experiências memoráveis aos visitantes. Fica no meio da natureza e tem um caminho que leva ao farol. Acesso gratuito

DICA DE RESTAURANTE

- **Restaurante das Cucas** - Aberto desde 1975, é conhecido pela autêntica culinária gaúcha, com ampla variedade de doces típicos, como cucas e quindins. No almoço tem buffet completo. Funciona de domingo a sexta-feira, das 6h às 21h, e aos sábados das 6h às 17h30.
- **Galpão das Flores** - Mais do que uma floricultura, oferece uma experiência única de piquenique, tanto durante o dia quanto à noite. Sob agendamento pelo WhatsApp (51) 99556-3959.



Fábrica de Gaiteros



ONDE SE HOSPEDAR

- **Castelinho Hostel** - Fica aberto o ano todo, tem vista para o lago e capacidade para 13 pessoas. Estacionamento privativo gratuito, churrasqueira e recepção 24 horas estão inclusos nas diárias. Informações: (51) 99816-9139

RECEPTIVO NA BARRA DO RIBEIRO

Realize Turismo é responsável pelo projeto "Conheça Barra do Ribeiro". Informações: (51) 99501-5270.

DICA DA COSTA DOCE GAÚCHA

A distância entre Porto Alegre e Barra do Ribeiro é de cerca de 1 hora percorrida de carro. Para quem vai da Capital, é preciso pegar a rodovia BR-116 em direção a Guaíba. Você pode combinar duas cidades neste roteiro!

MARIANA PIMENTEL

Para se desconectar



(Divulgação)

Localizado a cerca de 80 quilômetros da capital gaúcha, Mariana Pimentel é um município pequeno e acolhedor. O destino tem como principal atrativo uma cascata, que faz sucesso no verão. É o lugar ideal para curtir a natureza e se desconectar.

O QUE FAZER

Vinícola Cárdenas

A vinícola familiar iniciou o plantio de vinhas no município em 2010 e lançou os primeiros vinhos e espumantes boutique somente em 2018.

Os vinhedos da Cárdenas ficam em um dos solos mais antigos do mundo, de formação granítica e de terrenos sinuosos. Com invernos rigorosos, verões com longos períodos de estiagem e altas insolações aliadas às brisas oriundas da Lagoa dos Patos, o terroir é único.



Cachaaeria Conde do Sul (Divulgação)

Igreja Nossa Senhora do Rosário

A igreja é uma ótima parada para quem gosta de turismo religioso e arquitetura de igrejas. Apesar de simples, a construção é charmosa, e o lugar é ideal para renovar as energias e se conectar com o sagrado.



Cascata do Português (Divulgação)

Pedra Equilibrada

É um monolito gigante, com cerca de 750 toneladas. Está apoiada sobre outra pedra em uma base de 60cm de diâmetro, com milhares de anos, e localiza-se em uma propriedade rural privada, 7km do centro da cidade. Para chegar até a pedra é preciso fazer 291 metros de trilha de fácil acesso. O acesso é gratuito.

Cascata do Português

Com natureza rica e uma linda paisagem, a cascata fica a 6,6 quilômetros do centro da cidade e é propícia para banho. No local há churrasqueiras, mesas, banheiros e chuveiros.

ONDE SE HOSPEDAR

› **Pousada Santa Sophia** - localizada em meio a uma área verde, tem decoração inspirada em diversas etnias. Recebe os hóspedes em um clima que mescla a história da colonização brasileira com a modernidade do design. A recepção tem estilo colonial. Na piscina, os hóspedes têm vista do parreiral. A hospedagem tem nove quartos e seis cabanas de 1 ou 2 quartos. Oferece restaurante com café colonial.

DICA DA COSTA DOCE GAÚCHA



Cachaças (Divulgação)

Cachaaeria Conde do Sul

A cachaaeria fundada em 2018 recebeu sua primeira medalha de ouro em 2022, provando a qualidade da bebida.

A cachaça Amurana é um dos produtos criados no local. Envelhecida em barril novo, tem aroma e sabor floral, com toques de baunilha, canela e amadeirado. Os rótulos das garrafas fazem sucesso, com um pássaro colorido em aquarela e detalhes em dourado, o rótulo é inconfundível.

SERTÃO SANTANA

Aventura na natureza

Vista da Trilha das Pedras Abraçadas (Divulgação)

A cerca de 84 quilômetros de Porto Alegre, Sertão Santana é um município com clima de interior e muita natureza. As trilhas e o turismo de aventura são os atrativos principais do destino, que chama atenção pela quantidade de verde que há na região.

O QUE FAZER

Trilhas

Rocha, água e mata, em diferentes combinações, são encontradas em Sertão Santana. Neste lugar, uma simples caminhada se transforma em aventura. Percorrendo as trilhas do município, você pode encontrar belas cachoeiras, labirintos, mata nativa, bugios e, é claro, muita diversão, lazer e emoção. Entre as trilhas, destacamos as seguintes:

Circuito Trilhas e Montanhas

É um evento que tem etapas em Sertão Santana. Reúne centenas de atletas em busca de aventura.

Trilha das Pedras Abraçadas

A aventura começa no pé do morro e segue sempre para cima. No percurso há uma sequência de rochas abraçadas por figueiras seculares.



Trilha das Pedras Abraçadas

Trilha do Labirinto

O interessante é percorrer o labirinto natural localizado no alto do morro. Nele, existem fendas formadas por uma coleção surpreendente de rochas.

Trilha da Pedra Grande

O objetivo é vencer o morro, que tem mata nativa até o topo, onde fica um paredão de granito com cerca de 70 metros de altura. A descida guarda uma área atraente de mata de galeria, com pequenas cachoeiras que podem ser facilmente atravessadas.

Caminhada dos Cerros da Costa Doce

É um evento que teve início em 2009. Não tem caráter competitivo e estimula a contemplação da natureza e a prática de atividades físicas, dando visibilidade ao produto turístico “Trilhas de Sertão Santana”.



Natureza

DICA DA COSTA DOCE GAÚCHA

O turismo rural é uma atividade bastante frequente no município. Entre as atrações estão:

Alambique Diêgo Deleski

Localizado na Estrada Emboaba-Gelinski, recebe muitos visitantes, que têm como foco comprar seus produtos. O local vende e produz cachaça, licores e melado.

Fruticultura Laux

O local trabalha com fruticultura, principalmente pêssego. Está localizado na Linha Boa Esperança – Dobrada.

Mountain Bike

Existe no município 3 grupos de trilheiros, cada um deles realiza um evento por ano, onde as trilhas são percorridas de moto.

Sítio Portal do Sul

Durante a pandemia, um casal que vivia em Porto Alegre decidiu mudar-se para o sítio em Sertão Santana, onde começou a fazer geleias. Fica na Linha Vitorino Monteiro.

RECEPTIVO EM SERTÃO SANTANA

A agência Paralelo30 Ecoturismo realiza passeios voltados para a natureza, como trilhas e caminhadas. Informações: (51) 51 9 9695-0444.

TAPES

Entre lagoas e butiazais

Butiazal de Tapes



A 80 km de Porto Alegre, Tapes é um destino para quem deseja se aventurar nas praias de água doce e ter contato com a natureza. A Lagoa dos Patos, os butiazeiros e as figueiras centenárias fazem parte do cenário. O turismo rural é o destaque, com a presença de várias espécies de animais, flores e muitas figueiras.

O QUE FAZER

Praias de água doce

As lindas praias são um atrativo imperdível. Entre elas está a Praia do Pinvest, que tem figueiras centenárias e areia fofa. O conjunto natural compõe um cenário lindíssimo, ideal para fotos e para descansar. Pertinho dali, está a praia do Jacarezinho, que tem barcos que ficam na areia e formam uma bela paisagem natural.

Clube Náutico

Para quem deseja conhecer ou até mesmo fazer um passeio de barco, o Clube Náutico Tapense reúne várias embarcações que vêm de outras cidades do Estado.



Camping dos Pinheirais



Fazenda Três Irmãos

Praça e a Igreja Matriz

No Centro, a Praça é um ótimo lugar para tomar um chimarrão e curtir a natureza. Com banquinhos, laguinho e árvores, o local é lugar de paz e tranquilidade. Um dos pontos de encontro da cidade é a Igreja Nossa Senhora do Carmo, que fica bem na região central.

Butiazal de Tapes

Um dos lugares mais famosos da cidade, o Butiazal é uma área com fazendas e uma floresta que abriga mais de 700 hectares de butiazeiros, sendo considerado o maior e mais antigo butiazal do país.

Na fazenda Machado Vieira você encontra uma paisagem cheia de árvores e um lago rodeado por cavalos, além dos famosos - e inúmeros - butiazeiros. A Fazenda Três Irmãos tem clima familiar e aconchegante, ideal para curtir o dia. Por ali é possível ter contato com ovelhas e cavalos, contemplar a vista da região a partir de um mirante e tomar banho de piscina. É aconselhável agendar as visitas.

DICA DE RESTAURANTE

> Para quem busca comidinha caseira, o **Restaurante Recanto dos Sabores** tem buffet a quilo e livre e uma área interna e externa para os clientes. Fica na Rua Hermínio José Soares, 488.

> **Restaurante Bambu** - Situado à beira da deslumbrante Lagoa dos Patos, o estabelecimento ganhou fama por sua especialidade única: a la minuta com filé de traíra. O lugar é uma verdadeira combinação de sabores e cenários que encantam os visitantes. Localizado na Rua Independência, número 11.

ONDE SE HOSPEDAR

Há poucos hotéis na cidade e você pode optar também por opções de aluguel.

> **Pontal Tapes Hotel** - É uma das principais acomodações, e se destaca pelo contato com a natureza. Tem 20 apartamentos para até seis pessoas. O pátio do hotel, que finaliza na Lagoa dos Patos, tem ninho de beija-flor e de tartaruga, e é uma verdadeira casa para diferentes espécies de fauna e flora. O hotel tem piscina térmica, restaurante e um deck.

RECEPTIVO EM TAPES

Para fazer os passeios e conhecer a cidade, a **Butiá Turismo Rural** coordena passeios, entre eles um roteiro pelo Butiazal de Tapes, com caminhadas, trilhas e piquenique. Informações: (51) 99605-1093

DICA DA COSTA DOCE GAÚCHA

Para quem gosta de acampar bem pertinho da praia, o **Camping dos Pinheirais**, na Praia do Pinvest, é uma boa opção de estadia. O local era a antiga sede de uma fazenda, e hoje conta com construções históricas e figueiras centenárias. Fica na Rua Novo Hamburgo, 1477.

ARAMBARÉ

Natureza e figueiras centenárias



Praia de água doce

Com trilhas no meio da mata e uma variedade de figueiras centenárias, Arambaré tem passeios que permitem contato intenso com a natureza. Muitas atrações estão voltadas para a Lagoa dos Patos e, lógico, para as praias de água doce. O roteiro pode ser de um ou dois dias, dependendo das atividades que você deseja incluir na programação.

O QUE FAZER

Figueira da Paz

Considerada a maior e, mais antiga figueira do Brasil, a árvore possui entre 500 e 700 anos e é um dos atrativos mais visitados. Além de imponente visualmente, também é a casa de muitas espécies de animais, como aves, plantas e répteis.

Túnel Verde

Às margens da lagoa está um calçadão e um túnel verde de 2km de extensão, com

muitas figueiras, butiazeiros e pinheiros. Esta paisagem é comum nas principais praias de Arambaré.

Comunidade de Pescadores

A 18 KM da cidade, encontra-se a comunidade de pescadores de Santa Rita do Sul. O local é cercado por chalés e simpáticas casas que ficam próximas à Lagoa do Graxaim.

Praias de água doce

Imagine um calçadão para fazer caminhadas, diversas árvores no caminho, sombra e



lagoa tranquila. Em Arambaré, essa paisagem é comum nas principais praias, como a da Costa Doce e a do Caramuru. Além dos espaços para relaxar e caminhar, há pontos para fazer churrasco.

Monumentos de Oxum e Iemanjá

À beira da lagoa está um pequeno santuário com as estátuas de Oxum e Iemanjá, que ajudam a reforçar a fé dos visitantes.

ONDE COMER

> O Paulinho Lanches é um clássico da cidade. Também funciona como bar e mini museu e se destaca pelos petiscos, picados, porções de violinha e de traíra frita. Fica na Rua Justino G. Da Silva, 305, Centro.

ONDE SE HOSPEDAR

Arambaré tem hotel e 39 pousadas. Indicamos as seguintes:

- > **Arambaré Palace Hotel** - Localizado no Centro, fica perto de restaurantes, mercados e da lagoa. A estrutura passou por reformulação e tem serviço completo de hospedagem, quartos confortáveis, garagem e café da manhã.
- > **Pousada Los Rosales** - Com oito apartamentos de dois quartos cada, a pousada fica a 350 metros da praia e conta com pátio com árvores e parque infantil.

DICA DA COSTA DOCE GAÚCHA

O Caminho das Figueiras Centenárias é um roteiro imperdível. Passa por praias, fazendas e dunas. Além de ver de perto diferentes espécies de fauna e flora, o passeio vai por caminhos onde estão icônicas figueiras - algumas podem ser vistas de dentro do tronco!

No percurso estão espécies diferentes de flores, como bromélias, orquídeas e plantas carnívoras. No final da trilha, a Eco 360 Ecoturismo e Aventura organiza um piquenique.

** É preciso agendar o passeio.



Piquenique

RECEPTIVO EM ARAMBARÉ

- > A Eco 360 Ecoturismo e Aventura tem várias opções de passeios, como a **Expedição Safari Savana dos Pampas**. Informações: (51) 99595-9626.
- > Confraria do Bem Viver também tem roteiros - (51) 98143-0366

DOM FELICIANO

Herança polonesa



Localizado a 170 quilômetros da Capital, o município oferece a oportunidade de mergulhar na cultura polonesa através de sua história, arte, religião e gastronomia.

O QUE FAZER

Casa da Cultura do Imigrante Polonês

Na entrada da cidade, a casa polonesa abriga o Museu Municipal e Biblioteca Pública Municipal Francisco Valdomiro Lorenz.

Casa do Artesão

Decorada por pinturas de flores polonesas, inspiradas nas tradições da região de Zalipie, na Polônia. A cooperativa é composta por 35 artesãs, que produzem variedade de artesanatos. Entre os produtos, destacam-se bordados típicos, bonecas de pano, chaveiros e imãs.

Monumento ao imigrante polonês

Homenageia o centenário da imigração polonesa no município (1891 - 1991). A estrutura abriga uma cápsula do tempo em metal no seu interior, contendo cartas, fotos e objetos daquela época.

Caminhos de Luz

A rota contempla caminhada de 800 metros, passando por construções históricas e encerrando-se no Mausoléu que abriga os restos mortais de Francisco Valdomiro Lorenz, importante figura de Dom Feliciano.

Mirante da Cruz

Localizada no Morro dos Imigrantes, a cruz é um marcador histórico da chegada dos poloneses ao município, em 1891. Ao seu lado, encontra-se o monumento de Nossa Senhora de Czestochowa, Padroeira de Dom Feliciano e Rainha da Polônia.

Parque Almirante Negro

Tem área de lazer junto à mata nativa e às margens do Arroio Forqueta. O lugar é encantador e proporciona uma experiência perfeita para apreciar o pôr do sol.

Sítio A Fazendinha

A 18 quilômetros da cidade, a fazenda proporciona experiências voltadas para a natureza. Os visitantes podem desfrutar de atividades como pesca esportiva e interação com animais. É necessário agendar: (51) 99656-6125.



Divulgação Prefeitura de Dom Feliciano



Divulgação Prefeitura de Dom Feliciano

ONDE COMER

- › **Comis & Bebis** - Com ambiente moderno, serve buffet com comidas típicas durante o dia. À noite serve lanches e pratos à la carte. Fica Av. Borges de Medeiros, 180.
- › **Sítio da Tia Rô** - Serve pratos típicos poloneses, tais como Czernina (sopa de sangue de pato) e Z Raz (bolinho de carne de porco). É necessário agendamento.
- › **Bueno** - O tradicional restaurante serve buffet completo, com opções de comidas caseiras, típicas gaúchas e grelhados. Durante a noite há opções de lanches. Rua Cândido Godoy, 585.
- › **Di Vinno Sabor** - Com almoço ao meio dia e janta durante a noite, o espaço é também uma cafeteria e oferece opções de lanches e salgados. Rua General Osório, 896.

ONDE SE HOSPEDAR

- › **Hotel Pousada Ludovico** - Fica no centro da cidade e oferece hospedagem completa. Rua Treze de Maio, 366.
- › **Hotel Novo Horizonte** - Próximo a atrativos turísticos, funciona acima do restaurante de mesmo nome.

RECEPTIVO EM DOM FELICIANO

- › DOMFATUR tem roteiros pela cidade. Informações: (51) 99656-6125

CAMAQUÃ

Turismo histórico

Conhecida como terra do arroz parboilizado, Camaquã preserva prédios históricos e pode ser combinada com outros roteiros. Nas construções estão lembranças dos primeiros habitantes, principalmente portugueses e poloneses. Indicamos um passeio de um dia, para conhecer as atrações e ter tempo de ir para o interior.

O QUE FAZER

Praça Sylvio Luiz

Antigamente conhecida como Praça 15 de Novembro, abriga a Casa do Poeta Camaquense, que preserva obras de escritores da cidade. Em volta da praça há prédios históricos do início do século 20. Entre eles: Câmara de Vereadores, Cine Teatro Coliseu e a Igreja Matriz São João Batista, com estilo eclético.

Forte Zeca Netto

Patrimônio Cultural do Estado, o Forte era a antiga residência de José Antônio Netto, líder maragato da Revolução de 1923. Hoje é sede da Secretaria Municipal de Cultura e Turismo.

Tem a parte externa pintada de amarelo claro e decorada com símbolos em laranja. No interior estão a Biblioteca Pública Municipal, o Memorial Zeca Netto, o Museu Municipal, o Acervo Barbosa Lessa e o Memorial da 16ª Região Tradicionalista. A parte externa lembra uma paisagem europeia, com jardim e chafariz.

Praça Donário Lopes

É a mais famosa praça. Tem chafariz com uma estátua de foca que lembra a história da “Foca Maroca”. O animal marinho foi levado há alguns anos para Camaquã por dois jovens que o encontraram em uma viagem pelo Litoral Sul. A foca foi colocada em um aquário, onde acabou falecendo por não ser o seu habitat natural.

Pertinho da praça você avista a Sinaleira Francesa, decorada em tom de amarelo mostarda e foi instalada em 1953. É uma das quatro que existem no mundo, sendo a única no Brasil.

Barragem do Arroio Duro

A 7 km do Centro, a Barragem é um reservatório de água construído em 1967 com espaço de mata nativa, parquinho, churrasqueiras e banheiros. A barragem tem espaço para trilhas e caminhadas, além de uma vista de tirar o fôlego!

Praça Zeca Netto

Bem no Centro, tem ampla estrutura, parquinho infantil, árvores e o famoso letreiro com a frase “Eu amo Camaquã”. No local também está o monumento a Pira da Pátria, com mais de dez metros de altura e onde ocorrem eventos culturais.

DICA DE RESTAURANTE

Decorado com objetos antigos, o restaurante **La Campaña** tem buffet a quilo e livre no almoço, com opções típicas gaúchas e diferentes tipos de carne. Nas quartas, quintas e sextas tem tele de sushi. Fica na Rua Marechal Floriano, 1116.



Forte Zeca Netto

DICA DA COSTA DOCE GAÚCHA

O projeto **Seival e os Caminhos de Garibaldi** foi finalizado em 2021. É uma réplica em tamanho original do barco usado por Giuseppe Garibaldi na Revolução Farroupilha. A iniciativa foi criada por Sandra Mara Garcez e Antônio Carlos Rodrigues, e a embarcação em madeira começou a ser construída em dezembro de 2019. A ideia é passar por diferentes cidades, levando educação ambiental e história.

› O **Xadrez Café** serve tortas doces e salgadas, pastéis, pão de queijo e diferentes tipos de doces e salgados. Tem café colonial mediante agendamento. Fica na General Zeca Netto, 785, Centro.

ONDE SE HOSPEDAR

› **Hotel Pedra Bonita** - Com estrutura simples, mas bem organizada e confortável, o hotel [Pedra Bonita](#) tem ótima localização. Garagem e café da manhã estão inclusos na diária. [Informações aqui](#).

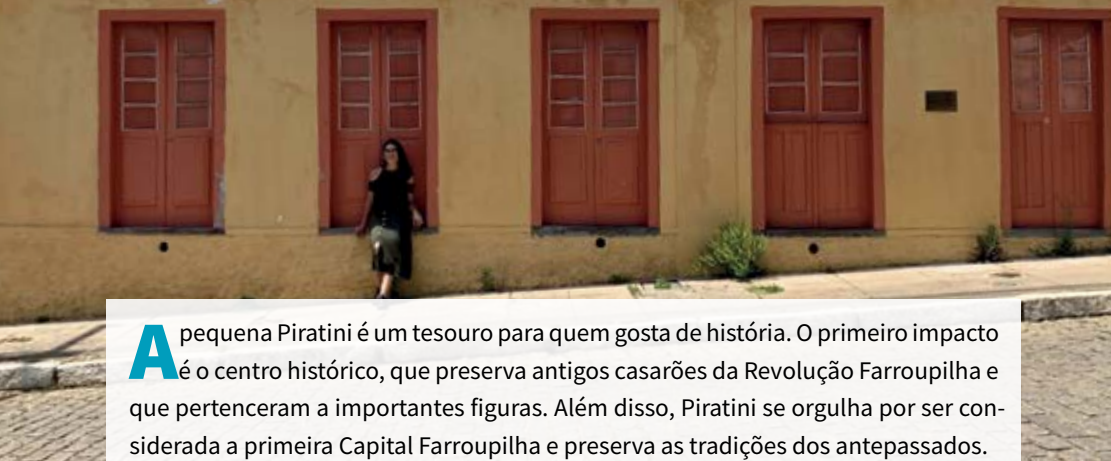
› **Bartz Hotel** - Com estrutura completa e acomodações confortáveis, o [Bartz Hotel](#) conta com 47 apartamentos bem equipados nas categorias Luxo, Standard e Suíte. Fica a 300 metros da principal entrada de Camaquã.

RECEPTIVO EM CAMAQUÃ

› A **Plastur Turismo** também tem roteiros na região. Telefone: (51) 99857-8726

PIRATINI

Primeira capital Farroupilha



A pequena Piratini é um tesouro para quem gosta de história. O primeiro impacto é o centro histórico, que preserva antigos casarões da Revolução Farroupilha e que pertenceram a importantes figuras. Além disso, Piratini se orgulha por ser considerada a primeira Capital Farroupilha e preserva as tradições dos antepassados.

O QUE FAZER

LINHA FARROUPILHA

O roteiro Linha Farroupilha é a principal atração. É um trajeto autoguiado de 800 metros, sinalizado com marcações na calçada. No total, 25 prédios estão no roteiro, mas a cidade tem mais de 30 construções tombadas como patrimônio histórico pelo Instituto do Patrimônio Histórico e Artístico do Estado (IPHAE). Separamos alguns lugares importantes do trajeto.

Câmara Municipal

O roteiro começa na Avenida Gomes Jardim, número 136, onde em 1832 foi instalada a primeira Câmara Municipal que promulgou a

República Rio-Grandense. Em estilo colonial, o prédio é amarelo claro e tem pilares na parte de cima da construção.

Palácio do Governo Farroupilha

Com arquitetura luso-brasileira, a construção tem dois andares, e a parte externa é branca com janelas verdes. Foi ali que, em 1836, ocorreu a reunião que declarou a cidade de Piratini como a Capital da República Rio-Grandense. Hoje abriga o Museu Municipal Barbosa Lessa, que homenageia o famoso músico e escritor nascido na cidade.

Casa do General Neto

O prédio tem característica luso-brasileira e foi a antiga casa do Coronel Antônio Fonseca

de Souza Neto, proclamador da República Rio-Grandense.

Casa do Comendador Fabião

O visual do prédio é encantador. A arquitetura remete a um pequeno palácio, com escadinhas em frente à porta e parte externa nas cores azul e branca. Foi ali que, durante o século 20, morou Luiz Carlos Barbosa Lessa.

Casa de Garibaldi

A pequena construção foi residência de Giuseppe Garibaldi durante a Revolução Farroupilha. Também abrigou a tipografia do jornal O Povo, que foi impresso no local de 1838 a 1839.

Museu Histórico Farroupilha

O antigo sobrado foi construído em 1819 e abrigou o Ministério da Guerra e uma escola pública para meninos. Em 1953, tornou-se o Museu Histórico Farroupilha. Tem importantes documentos relacionados à época, com destaque para alguns objetos pessoais pertencentes a Bento Gonçalves.

Praça da República Rio-Grandense

É a principal praça da cidade. Ali está a Igreja Matriz Nossa Senhora da Conceição. No entorno da praça também está situada a Prefeitura Municipal, onde antigamente era a Casa Câmara.

DICA DE RESTAURANTE

- No centro histórico está o [Pialo](#), que trabalha com buffet a quilo e livre. As sobremesas, geralmente típica gaúcha (ambrosia e arroz doce) estão incluídas na refeição. Fica na Avenida Gomes Jardim, 220.
- Na lancheria e pastelaria [Ao Farroupilha](#) você pode tomar um cafezinho e se deliciar com



Museu Farroupilha (Francieli Domingues Corral)

diferentes pastéis, pizzas e opções de salgados. Ao meio-dia há buffet a quilo. Fica na Av. Gomes Jardim, 241.

ONDE SE HOSPEDAR

- **Hotel Garibaldi** - Localizado no Centro histórico, é uma opção para quem deseja uma hospedagem com conforto e tranquilidade. Informações: (53) 3257-1235
- **Hotel Farroupilha** - Também no Centro da cidade, a hospedagem familiar tem estrutura simples, mas muito organizada e limpa. Informações: (53) 99712-1401

RECEPTIVO EM PIRATINI

- Indicamos entrar em contato com a Secretaria de Turismo de Piratini. Informações: (53) 3257-3278
- Guia de turismo local (53) 99928-6795 **Raí Damaciena**

DICA DA COSTA DOCE GAÚCHA

Considere passar uma noite na cidade para aproveitar a beleza do centro histórico. Inclua caminhadas sem pressa e converse com moradores para saber mais sobre seus hábitos e histórias nesta cidade que é uma das mais interessantes da região.

Orla de São Lourenço do Sul
(Eloisa Bergmann Heiden)

SÃO LOURENÇO DO SUL

Praias de areia dourada

Repleta de figueiras e areia dourada, São Lourenço do Sul é um dos destinos turísticos mais disputados da Costa Doce Gaúcha. A Lagoa dos Patos é um cartão-postal e, devido à localização estratégica, a cidade tem brisa praticamente o ano inteiro. Por isso, o verão costuma ser bastante agradável.

Em um roteiro de pelo menos dois dias é possível aproveitar o litoral e a parte histórica, incluindo a Fazenda do Sobrado.

O QUE FAZER

Praia das Nereidas

Com areia fofinha e grossa, a Praia das Nereidas é a mais frequentada por jovens por conta dos bares e restaurantes que estão localizados no entorno da praia.

Praia das Ondinhas

É conhecida como a praia das mães, porque tem uma pequena enseada com coqueiros. Por isso, as mães gostam de levar as crianças pequenas até lá para garantir a diversão.

Praia da Barrinha

É uma praia mais familiar, ideal para quem tem crianças pequenas. O destaque vai para as águas calmas com rasas profundidades e para a sombra, que garante um dia propício para relaxamento.

Fazenda do Sobrado

A 1,5 km do centro, em uma linda paisagem com um visual de casa de campo, está a Fazenda do Sobrado, que pertenceu a Anna Joaquina Gonçalves da Silva, irmã de Bento

Gonçalves. O casarão branco com janelas e portas bordô fica no topo de um lindo jardim com muita área verde.

Praça Central

Com estrutura ampla, chafariz central, parquinho, árvores e bancos, a Praça Central está próxima dos principais pontos da cidade. No entorno da praça, estão construções como a Igreja, a Biblioteca Pública e o Museu Municipal. Vale a pena conhecer!

Passeio de barco

Um dos projetos mais lindos da cidade é Do Violino à Estância, um passeio de barco com um violinista, parada para uma apresentação gauchesca e parada para um almoço ou janta na Fazenda do Sobrado. O valor do passeio é de R\$ 235 e quem opera é a Novo Destino Viagens. Informações: (53) 98473-1975.

ONDE SE HOSPEDAR

➤ **Hotel das Figueiras:** Com vista privilegiada para a Praia das Nereidas, tem área com piscina e ampla sala de café da manhã, com televisão e espaço para tomar chimarrão. [Informações e reservas aqui](#)



DICA DA COSTA DOCE GAÚCHA

Para quem gosta de chocolates, a Silvia Chocolates Artesanais tem produção própria. Fica no Centro e vende presentes, cestas, chocolates e doces, com destaque para produtos de frutas nativas, como o araçá e o butiá.

Na Praia das Nereidas, a loja Rebojo tem uma coleção de produtos inspirados na cidade. Roupas, porta-copos, canecas, cangas, kits para chimarrão e chaveiros estão na lista.

➤ **Pousada Verde Água:** Localizada em uma área arborizada e com plantas nativas, a pousada garante hospedagem com tranquilidade e lazer. O local é dividido entre 13 cabanas e 22 bangalôs em estilo rústico. [Informações e reservas aqui](#)

DICA DE RESTAURANTE

O restaurante Tropicali's Gastronomia, fica em frente à Praia das Nereidas e tem dois espaços. Na entrada, há vista para praia e, dentro do prédio, salão com TV e decoração náutica. O cardápio conta com filés, picanha, pizzas, peixes e frutos do mar. Fica na Avenida Getúlio Vargas 81.

RECEPTIVO EM SÃO LOURENÇO DO SUL

Agência **Maria Faceira** atua no Roteiro Pomerano e em demais roteiros da cidade. A **Novo Destino Viagens** é a operadora do Roteiro do Violino à Estância e tem pacotes nacionais e internacionais.



TURUÇU

Destino do cicloturismo

Com nome de origem indígena, Turuçu fica muito próximo do município de São Lourenço do Sul. O município tem muitos visitantes adeptos ao cicloturismo e também recebe o Copa Zona Sul de Mountain-Bike, evento que atrai mais de 400 ciclistas de mais de 50 municípios gaúchos a cada temporada.

O QUE FAZER

Praça Central

Ponto de encontro dos moradores. O ambiente é tranquilo e convidativo, ideal para desfrutar de momentos de contemplação ou fazer um piquenique.

Igreja Matriz de São João Batista

É um símbolo para a comunidade católica do município. Tem arquitetura simples e um vitral que representa a pomba da paz.

Parque e Prainha Municipal


Ideal para quem busca conexão com a natureza, pois conta com trilhas, áreas verdes, fauna e flora diversas. No parque é possível acampar e praticar esportes.

Casa da Pimenta

Fica às margens da BR-116, no km 482, e vende variedade de produtores de pimenta, como geléias, molhos, pastas, conservas, pimentas desidratadas e pimentas in natura.

Recanto das Orquídeas e Flores

Situado na encantadora Colônia Azevedo, a apenas seis quilômetros da BR 116, o Recanto das Orquídeas e Flores se destaca como um refúgio para os amantes da jardinagem. O empreendimento tem seleção de flores, plantas e artigos especializados, tornando-se um verdadeiro paraíso para entusiastas e jardineiros em busca de qualidade e variedade. No local, é também compartilhado conhecimento sobre a flor e há assessoria personalizada aos visitantes.



Casa Harter



Casa da Pimenta

Casa Harter

Situada em um imponente casarão do século XIX, na Colônia São José, proporciona experiência única aos visitantes. Destaque para o café colonial, que apresenta variedade de produtos típicos. Há também a possibilidade de passeio pela propriedade rural e um museu subterrâneo, que revela histórias entrelaçadas ao casarão. Essa experiência oferece aos visitantes uma jornada no tempo, proporcionando uma imersão sobre a história local e regional.

Brasserie 35

No empreendimento é possível visitar uma adega, uma sala de produção e um abrangente parque cervejeiro pronto para ser explorado pelos visitantes.

ONDE COMER

- **Recanto Campeiro** - Serve jantar das 19h às 22h. O cardápio conta com à la minuta, pizzas e até xis tamanho família, para até quatro pessoas.
- **Restaurante e Lancheria Sperotto** - Serve espeto corrido e lanches no período do café da manhã ao jantar, das 7h à meia noite.



PELOTAS

História e sabor



Charqueada São João


Para quem gosta de destinos completos, Pelotas merece alguns dias de roteiro. Um dos pontos altos está na parte histórica da cidade, que viveu uma época áurea com a indústria do charque, principal economia no século 19. Por conta disso, as charqueadas são um dos principais atrativos e preservam tradições.

Além de história e cultura, Pelotas se destaca pelo roteiro gastronômico, com os populares doces, e tem um belo litoral - graças à Lagoa dos Patos.

O QUE FAZER

Praia do Laranjal

A 15 minutos de carro do Centro, a [Praia do Laranjal](#) é local de refúgio de pelotenses e turistas. A praia de água doce tem calçadão e trapiche, com bela vista para a Lagoa dos Patos.



Laranjal (Michel Corvello)

Charqueadas

Três charqueadas continuam abertas e mantêm a estrutura e a arquitetura das épocas passadas e são responsáveis por preservar a história. Os empreendimentos ficam próximos um do outro e são banhados pelo Arroio Pelotas.

Charqueada São João

Um lindo e grande casarão branco com janelas azuis escuras, cercado por uma figueira centenária, compõe o cenário da [Charqueada São João](#), uma das mais antigas, de 1807.

A construção mantém um rico acervo, preservando registros e objetos da época, além de manter a fachada original da senzala. Durante a visita é possível conhecer relíquias e relatos da época e também histórias de quando serviu de cenários para filmes e séries, como *A Casa das Sete Mulheres* e da série *O Tempo e o Vento*, ambas da Rede Globo.

(\$) A visita é paga e precisa ser agendada. Também é possível fazer passeio de barco pelo Arroio Pelotas

Charqueada Boa Vista

A [Charqueada Boa Vista](#) oferece espaço para eventos privativos, como formaturas,



Charqueada Santa Rita

casamentos e aniversários. Construída em 1811, o local tem um imenso jardim, com árvores, sombra, chafariz, banquinhos e um deck em frente ao Arroio Pelotas.

(\$) É aconselhável agendar a visita.

Charqueada Santa Rita

Composta por um lindo casarão branco com janelas azuis claras e outros pequenos prédios de época, a [Charqueada Santa Rita](#) é conhecida como uma Pousada de Charme.

Nas construções estão acomodações com 18 confortáveis suítes. O local garante clima romântico e, ao mesmo tempo, típico de fazenda. [Para reservas, clique aqui.](#)

A Santa Rita também tem atividades ao ar livre e espaço na natureza. É possível andar a cavalo, de caiaque ou de canoa, andar de bicicleta, aproveitar a piscina e conhecer o Memorial do Charque.



Charqueada Boa Vista



Mercado Público



Stone Land

Centro Histórico

Em uma caminhada você encontrará lindos prédios que simbolizam o passado áureo da cidade, que era uma das mais importantes do Rio Grande do Sul. Entre as construções estão o Theatro Guarany, inaugurado em 1921, e o Museu do Doce, que preserva a herança doceira pelotense.

Também merece atenção a Praça Coronel Pedro Osório, que faz homenagem a João Simões Lopes Neto em uma das estátuas, e o Mercado Público. Considerado um dos principais pontos da cidade, o Mercado é muito organizado e conta com lojas, restaurantes e casas de doces.

Parque da Baronesa

Com extensa área verde, o Parque da Baronesa é um ponto turístico interessante para quem gosta de ar puro.

Parque Tecnológico

Moderno, o Pelotas Parque Tecnológico é um passeio para quem gosta de tecnologia e inovação. No prédio estão mais de 60 empresas das áreas da saúde, indústria criativa e tecnologia da informação e comunicação. Para dar vida ao local há pinturas coloridas nas paredes e frases motivacionais espalhadas pela entrada de uma das cafeterias.

Pontal da Barra

Próxima da Praia do Laranjal está uma vila de pescadores chamada de Pontal da Barra. Para chegar lá é necessário percorrer um percurso de carro de cerca de 1 km em estrada de chão. O local é bastante simples e perfeito para comer um pastel de camarão e curtir o pôr do sol.

Parque Stone Land

Localizado no interior de Pelotas, o Stoneland abriu em 2020 e fica no meio da natureza, sendo o único parque de aventuras da região. Tem espaço para piquenique, mirante, churrasqueira, *playground*, lago natural, *food trucks* e um bistrô.

(\$) O ingresso para entrada custa R\$ 10 (adultos) e todas as atividades são pagas à parte.

DICA DE RESTAURANTE

- Para quem gosta de gastronomia gaúcha com toque uruguaio, o Pátio Bar tem ambiente ao ar livre, música ao vivo e uma bela área onde são assados diferentes cortes de carne. Um dos destaques é o sistema diferenciado de parrilla, no qual o cliente escolhe a carne na geladeira, pesa e manda para o assador. Fica na Rua General Osório, 1253. Informações: (53) 99901-1553.
- A Teia Ecológica tem buffet livre e cardápio vegetariano, preparado com ingredientes orgânicos

de produtores locais. Carnes não aparecem por lá. Fica na Praça Coronel Pedro Osório, 63, Centro. Informações: (53) 3283-7184

- Madre Mia - Com temática latino-americana, é um restaurante, bar e espaço cultural. Serve buffet ao meio dia e à noite tem opções como hambúrgueres, pizzas e nachos. Rua Santa Cruz, 2200.
- Espaço Nave - O lugar é moderno e tecnológico, funciona como autoatendimento e oferece no cardápio opções como pizzas, hambúrgueres, parrillas, sanduíches, doces e sobremesas. Rua Antônio dos Anjos, 98, no Centro de Pelotas.

ONDE SE HOSPEDAR

- Hotel Jacques Georges - Conta com 74 apartamentos e três luxuosas suítes equipadas com cama king size, ar-condicionado, televisão, frigobar, cofre digital e banheira de hidromassagem. O hotel tem piscina, sala de ginástica e salões de eventos.
- Hotel Curi - Tradicional, a rede conta com duas opções: o Hotel Curi Executive e o Curi Palace Hotel. Ambos têm acomodações confortáveis e uma estrutura completa.
- Sítio Águas Claras - Fica a 6km do centro, na comunidade de Monte Bonito. A estrutura conta com 3 apartamentos equipados com

cozinha, banheiro, ar condicionado, lareira e televisão. Além disso, há estrutura com 34 hectares de natureza, com lago, casa na árvore e churrasqueira.

RECEPTIVO EM PELOTAS

A **Faturpel**, telefone (53) 98135-0103, e a **Soila Turismo** (53) 98131-1657 oferecem serviço de receptivo na região. Para passeios guiados,

DICA DA COSTA DOCE GAÚCHA

Os doces de Pelotas fazem parte da história e da tradição da cidade que tem forte influência portuguesa. Por isso, é quase obrigatório experimentar algum dos diversos doces pelotenses. Entre os principais estão os docinhos à base de ovos, como quindim e ninhos. Indicamos alguns lugares para você experimentar: Confeitaria Berola, Doçaria Monalu e Imperatriz Doces Finos.



Museu da Baronesa



CANGUÇU

Olivoturismo em alta



Fazenda Martimar (Divulgação)

O turismo de Canguçu é inspirado na olivicultura, na agricultura familiar e na produção de uvas. Por isso, experiências entre árvores e olivais são garantidas aos turistas.

O QUE FAZER

Fazenda Serra dos Tapes

A fazenda tem experiências únicas em meio aos olivais: visita guiada, análise sensorial de azeites e piquenique com produtos coloniais como queijos, frios, frutas, pães, focaccia e doces, além de azeites e espumantes. As visitas experiências incluem visitas aos olivais e lagar.

Experiência Capolivo

Na fazenda de 100 hectares conhecida como Tarumã da Boa Vista, a família Capolivo proporciona uma imersão no cultivo e na produção de azeite de oliva extra virgem.

Propriedade Vida na Terra

Oferece vivências e experiências no campo. Tem plantação de frutas orgânicas, algumas delas que se transformam em sucos e geleias. Os visitantes podem percorrer a extensa área de 15 hectares a pé ou em trator.



Vida na Terra (Jeser Batista)

Fazenda Martimar

A visita à fazenda contempla a degustação do Balaio Campeiro, uma cesta rica em artigos coloniais produzidos na propriedade e em terras vizinhas, enquanto assiste a um lindo pôr do sol entre cerros (Serra dos Tapes) e coxilhas (Região da Campanha).

Ecopark Pedra do Luar

Promove contemplação da natureza e atividades ao ar livre. O ambiente é familiar e mantém trilhas autoguiadas, playground, churrasqueiras, açude com peixes, wi-fi, banheiros e quiosques.

Pedra das Mentiras

A 10 quilômetros da cidade, é um conjunto de pedras que carrega uma tradição peculiar que lhe conferiu o nome de 'Pedra das Mentiras', uma lenda popular da cidade.

Parques aquáticos

Há três parques aquáticos. O Campesque tem piscinas, toboágua, pedalinhas, cancha de bocha, campo de futebol, área para camping, cabanas, restaurante e bar. O Tchê Parque tem canchas de osso e bocha, açude, pedalinhas, campo de futebol, vôlei e cestas de basquete. Citycamp, que oferece piscinas, trilhas, churrasqueiras, áreas com sombra e copa.

ONDE COMER

- › **Sopro Cervejaria** - tem cardápio com cerveja artesanal, chopp, pizzas e hambúrgueres. Serve sushi às quartas-feiras.
- › **Santo Gole** - O bar tem drinques e petiscos. O local tem pista de dança e é embalado por apresentações de diferentes DJ 'S e artistas.



Tchê Parque (Roberta Pereira)



Fazenda Tarumã (Roberta Pereira)

ONDE SE HOSPEDAR

Canguçu conta com 7 hotéis e pousadas, indicamos os seguintes:

- › **Veneto Hotel** - No centro, está próximo a restaurantes, bares e lojas. Tem quartos duplos e triplos, equipados com mesa de trabalho, TV de tela plana e banheiro privativo.
- › **Pousada Negrinho do Pastoreio** - Fica no CTG Tropeiros da Amizade e tem cabanas em estilo campeiro. Tem passeios a cavalo ou de charrete.
- › **Pousada Rincão dos Melões** - Tem cabanas privativas e piscina na temporada de verão. Oferece trilhas ecológicas e passeios a cavalo.

RECEPTIVO EM CANGUÇU

- › A Laguna Sul tem passeios na cidade. Fone: (53) 99929-2338

ARROIO DO PADRE

Cultura pomerana

Arroio do Padre (Divulgação)

A 242 quilômetros de Porto Alegre, Arroio do Padre encanta devido às belezas naturais e à cultura predominante pomerana, que chegou no município por volta de 1850. No destino também há muita natureza, com propriedades rurais e até uma cachoeira.

O QUE FAZER

Sítio Casa da Figueira

Com o típico clima da Serra dos Tapes, o espaço recebe visitantes com café colonial num salão anexo a um casarão centenário. Pautado na cozinha afetiva pomerana, o cardápio resgata o que é tradição: sopa de galinha caipira, pães assados no backoowa (forno à lenha de rua), cucas, bolos, linguiça, queijos, defumados, rievlsback, patês, geleias, schimiers, entre outros.



Sítio Casa da Figueira

Com fácil acesso, sem estradas de chão, o sítio dispõe de jardim, trilhas, áreas de contemplação e o mais lindo pôr do sol da região!

DICA DA COSTA DOCE GAÚCHA

A Floricultura Isarneli tem ideias de presentes caso você queira presentear alguém durante o passeio. O espaço conta com uma ampla variedade de flores, vasos, plantas, enfeites de jardim, artesanatos e conservas.



Floricultura Isarneli

Cachoeira do Camboatá

Com ampla biodiversidade, própria para lazer e repleta de paisagens naturais, a Cachoeira do Camboatá tem área de trilhas e espaço para atividades esportivas, como bocha, vôlei e futebol. As crianças aproveitam a área de balanço, gangorra e cama elástica. Disponibiliza também de churrasqueiras e local para acampamento.

ONDE COMER

> **Casa Buss** - Diante de um casarão e figueiras centenárias, num ambiente familiar, a Casa Buss une a cultura pomerana com a gaúcha. Serve churrasco de fogo de chão e pratos típicos da colônia pomerana, como o *rievelsback*, com receitas passadas de geração para geração.



Casa Buss

Localizado na Serra dos Tapes, a 45 km de Pelotas, os eventos na Casa Buss são realizados duas vezes por mês, somente com reservas.

- > **Bistrô Madah Doce Mania** - Com um espaço acolhedor, aconchegante e familiar, o local serve doces caseiros, tortas doces e salgadas, salgados, café e bebidas. À noite há petiscos e bebidas variadas. Informações: (53) 99911-9615
- > **Do Centro** - De terça a domingo, oferece chocolate quente, açaí e sorvete com uma diversidade de acompanhamentos. Aos finais de semana, disponibiliza além dos produtos antes mencionados, churrasquinho e frango assado. Informações: (53) 99988-5902
- > **Trattoria Massimilla** - O restaurante trabalha com enogastronomia e oferece oficinas dos pratos típicos italianos e troca de receitas. Funciona mediante agendamento. Informações: (53) 98125-7521



Do Centro

MORRO REDONDO

Interior com charme



Vinícola Nardello

A 40 minutos de Pelotas, Morro Redondo (RS) é ideal para quem busca se desprender da rotina e se conectar com a natureza. Devido à beleza da região, empreendedores locais desenvolveram projetos focados no turismo rural. Uma das rotas é a Morro de Amores, que percorre 44 locais de visitaç o de Morro Redondo.

O QUE FAZER

Sobrado das Plantas

A floricultura Sobrado das Plantas vende diferentes tipos de flores, plantas ornamentais, vasos e  rvores. Junto ao espa o est  o quiosque Muller Sabores e Fios, com venda de artesanato e produtos coloniais locais, al m de ch s, temperos, gr os, vinhos e cestas de caf  da manh  e de piquenique.



Espa o Ecoar

Vin cola Nardello

A propriedade chama aten o pela amplitude e pela vasta  rea verde, com  rvores, sombra, lago e at  um balan o para tirar fotos em meio   natureza. Al m do belo espa o, a vin cola tem cestas de piquenique que incluem salame, queijo, p o caseiro, geleias, bolachas e uma por o de roda de carreta, um p o frito que   tradicional da regi o. Uma del cia! O piquenique serve at  quatro pessoas e custa R\$ 175,00.

Outro atrativo   o Colha e Pague, no qual   poss vel visitar o parreiral e colher as uvas em  poca de colheita. A atividade tem custo adicional. Informa es: (53) 98106-3581.

(\$) Nos finais de semana e feriados,   cobrada uma taxa para visitar a vin cola.

Espa o Ecoar

Um lugar que une energia, misticismo e natureza, o Espa o Ecoar tem trilhas, venda de suculentas e lindas paisagens. O espa o foi criado pela artista pl stica Carla Thiel e existe desde 2017.

A  rea de contempla o inclui balan o, vistas para lindas paisagens naturais e horta org nica. No local, tamb m s o produzidas mudas de suculentas - que est o   venda - temperos e ch s.

*Funciona somente nos finais de semana, das 9h  s 18h, sem necessidade de agendamento.



Vin cola Nardello

Quiosque do Romano

Para quem gosta de produtos coloniais e saudáveis, uma dica é dar uma paradinha no Quiosque Romano, que fica no caminho para a cidade, na BR 392, KM 103. O lugar tem várias opções de alimentos, como salame, linguiça, queijo, docinhos de Pelotas, cucas e pães caseiros, bolachas artesanais entre outras delícias.

REFÚGIO ARAÇÁ

O lugar é realmente um refúgio em meio a natureza, repleto de árvores e muito verde, com um riacho e diversas cabanas que levam o nome de frutas como o butiá e a bergamota. Há também espaço com fogueira. Ideal para famílias que buscam calma.

Sítio Amoreza

Com proposta de turismo baseada na sustentabilidade, o Sítio Amoreza propicia uma experiência única.

No local, não é permitido fumar nem levar bebidas alcoólicas, e o almoço é vegetariano. O espaço conta com trilha, cachoeira, área de piquenique e área coberta para descanso.

(\$) A visita ocorre sextas e sábados, das 9h até o pôr do sol. O valor da entrada por pessoa é de R\$ 20.

ONDE SE HOSPEDAR

Existem cerca de 10 opções de hospedagem. Entre elas:

➤ **Pousada da Cachoeira** - Como o nome diz, a pousada tem uma cachoeira exclusiva no terreno. As acomodações contam com



Refúgio Araçá



Sítio Amoreza



Pousada da Cachoeira

12 casinhas charmosas com banheiro, cozinha, sala com TV, lareira, ar condicionado e churrasqueira. Informações aqui e no (53) 98404-2218

➤ **Hotel Fiss** - No Centro da cidade, o hotel é uma ótima opção para quem deseja hospedagem completa. Conta com 7 apartamentos, com ar condicionado, tv, wi-fi e café da manhã incluso. Fica na Avenida Jacarandá, 30 - Centro.

RECEPTIVO EM MORRO REDONDO

A empresa **Morro de Amores Receptivo** faz o atendimento na região. Informações: (53) 98141-4971

DICA DA COSTA DOCE GAÚCHA

Morro Redondo é um daqueles lugares imersos na natureza. Por isso, indicamos que você leve roupas bem confortáveis e repelente nos passeios. Também não tenha pressa, porque é um destino para você contemplar e se conectar!



Pousada da Cachoeira



Localizado a poucos quilômetros de distância de Pelotas, o destino oferece atrativos culturais e experiências em meio ao campo. Para quem mora em metrópoles e busca conhecer mais da vida no interior, pode ser um passeio interessante.

O QUE FAZER

Praça João Gomes

Localizada no centro da cidade, é a praça mais famosa. O espaço é familiar e ótimo para levar as crianças para se divertirem. Há área verde, brinquedos e uma casa de cultura no local.



Estátua do graniteiro

O monumento ao Graniteiro é símbolo da cultura e economia de Capão do Leão, está localizado no calçadão da Avenida Narciso Silva, em frente à praça João Gomes.



Casa de Cultura e Biblioteca Jornalista Hipólito José da Costa

Localizada dentro da Praça João Gomes, a Casa de Cultura e Biblioteca Pública Jornalista Hipólito José da Costa é um lugar de estudo e aprendizado sobre a cultura e a história regional.

Pedreiras

O município tem algumas pedreiras com trilhas em meio a natureza.

Leão Mega Park

O parque aquático é rodeado de natureza, com campos verdes e muitas árvores na volta. Há piscinas com toboáguas, playground para as crianças e um mini zoo com aves, cabritos e cavalos. Entre os animais do zoo, está um pavão, que faz sucesso entre as famílias que curtem os dias quentes no parque.

Igreja Santa Tecla

O santuário existe há mais de 120 anos e é a principal igreja católica do município. No local há uma imagem do Santo Expedito, que foi trazida de Roma por um casal embaixador junto à Santa Sé.



ONDE SE HOSPEDAR

> **Pousada Fazenda Santa Rita** - A hospedagem fica na zona rural e oferece aos visitantes comodidades e experiências, como churrasqueira, galpão com fogo de chão, parque infantil, participação na lida com os animais, passeio a cavalo, passeio de carroça, charrete e trator, pensão completa, pescaria, salão de eventos, trilha ecológica e comercialização de produtos coloniais.



Pousada e Fazenda Santa Rita

DICA DA COSTA DOCE GAÚCHA

Para quem deseja renovar a fé, o Santuário de Pai Xangô é um espaço para contemplação. Localizado no Cerro do Estado, em meio às pedreiras, o santuário foi idealizado por Índio Ubiratan Souza, através de um sonho dele com o orixá. Xangô é o padroeiro africanista do município e já teve festas comemorativas organizadas pela prefeitura.

ARROIO GRANDE

Museu Casa da Chácara

Terra do Barão de Mauá

Localizada a cerca de 40 minutos de Jaguarão e 1 hora de Pelotas, Arroio Grande preserva a história de seu passado e a figura do Barão Visconde de Mauá, natural da terra. O destino pode ser uma parada interessante para quem viaja para Jaguarão e para o Uruguai. Além das atrações na cidade, há projetos para expandir o turismo pelo interior.

O QUE FAZER

Ponte Mauá

A 13 km do Centro, em um caminho de estrada de chão, está a Ponte Mauá, um dos principais atrativos. Concluída em 1930, a ponte tem forma de arcos e faz parte da história da cidade.

Centro de Cultura Basílio Conceição

O centro cultural funciona como sede da Secretaria de Turismo. A estrutura interna é bem organizada e colorida. Nas paredes há obras de artistas premiados na cidade. Na sala de convivência, uma maquete conta o início da história de Visconde de Mauá, que viu seu pai ser morto quando era criança.

Centro histórico

O centro é pequeno e tem construções antigas e algumas bem preservadas. A Praça Maneca Maciel é cercada por muitas árvores, sombra e um pequeno monumento que homenageia o Barão Visconde de Mauá.

Na frente da praça, em azul e branco, está a Igreja Matriz Nossa Senhora das Graças. Atravessando a rua, está o Museu Municipal Visconde de Mauá, que conta a história do famoso Barão e também da cidade.

O acervo do Museu Visconde de Mauá conta com material arqueológico, roupas, fotografias, material religioso, obras de arte e arquivo documental da história administrativa de Arroio Grande.

Museu Casa da Chácara

Rico em história, o Museu Casa da Chácara é um ponto turístico imperdível e encantador!

O acervo traz histórias e memórias das antigas famílias de Arroio Grande, com registros, vestuários, móveis, livros, jornais e objetos da época. A construção que abriga o museu tem arquitetura portuguesa, toda pintada de branco e com aberturas marrons.

Todas as recordações e objetos são bem preservadas e a maioria do material foi doada pelos moradores ou coletada pela proprietária, que também é pesquisadora da cidade.

A Casa da Chácara fica a 1 km do Centro, na Avenida Marcos Christ Filho, 614.

*Para visitar o local, é necessário agendar pelo fone (53) 9 8125-3465.

Santa Isabel

A 60 km do Centro de Arroio Grande, há uma vila de pescadores chamada Santa Isabel. Para chegar lá, é preciso percorrer um caminho de 30 km de asfalto pela estrada que leva a Pelotas e mais 30 km de estrada de chão.

O local tem uma charmosa igreja, pintada de azul.

Vários barquinhos ficam parados em frente ao Canal São Gonçalo e garantem uma visão relaxante.

ONDE COMER

> **Monteiro Beer** - Para quem gosta de um barzinho clássico, com ambiente agradável, música e comida boa. Monteiro Beer abre de terça a domingo, das 18h à meia-noite. O cardápio conta com lanches como xis, hambúrguer, pizzas e petiscos. Fica na Rua Dr Monteiro, 436.

> **Setembrino Grelhados** - Atendendo no formato presencial e tele-entrega, o restaurante



Ponte Mauá

oferece várias opções de pratos à la carte. Tem filés, massas e bifes, servidos sempre com acompanhamento e com muito sabor. Fica na Rua Dr. Monteiro.

ONDE SE HOSPEDAR

> **Hotel Amsterdam** - Com uma ótima localização, o hotel conta com wi-fi, café da manhã e quartos confortáveis. A estrutura é simples, mas garante hospedagem aconchegante. Fica na Avenida Visconde de Mauá, 1852.

> **Tanaka Hotel** - O hotel funciona ao lado de uma lancheria de mesmo nome. Tem estrutura simples e bem acessível. Fica na Rua Coronel Otávio Esteves, 206. Informações: (53) 9841-9272

DICA DA COSTA DOCE GAÚCHA

Antes de visitar a cidade, pesquise sobre o Barão de Mauá. O célebre comerciante, armador e banqueiro é bastante citado em Arroio Grande, porque foi lá que nasceu, em 1813.

Ele foi conhecido por acelerar o desenvolvimento do Brasil e contribuiu com a industrialização do país.

JAGUARÃO

Memória preservada



Ponte internacional

Destino de compras, Jaguarão (RS), na fronteira com o Uruguai, chama a atenção devido à beleza do centro histórico. A cidade tem prédios coloridos e bem preservados.

Em um roteiro indicamos pelo menos um dia completo e uma noite, para você conhecer a cultura local e, se quiser, atravessar para Rio Branco, no Uruguai, e onde estão os *free shops*.

O QUE FAZER

Centro Histórico

São mais de 300 construções no centro histórico, todas tombadas pelo Instituto do Patrimônio Histórico e Artístico Nacional (Iphan). Uma delas é o Teatro Esperança, um simpático prédio amarelo onde hoje está a Secretaria de Cultura.

Outro importante ponto é a Praça Dr Alcides Marques, conhecida como Largo das Bandeiras. Em frente à Praça, está a Igreja Matriz do Divino Espírito Santo, concluída em 1875 e com arquitetura que preserva aspectos originais, além de se destacar pelo grande acervo mobiliário e de imagens sacras.

Pertinho dali, o Mercado Público Municipal foi restaurado e tem lojinha de artesanato, pizzaria e pub.

Ponte Internacional

A Ponte Internacional Barão de Mauá divide Jaguarão da cidade de Rio Branco, no Uruguai. Banhada pelo Arroio Jaguarão, é cartão-postal da cidade e onde fica o controle de entrada e saída dos dois países.

Free Shops

Há muitas opções para o turismo de compras. O Panda Freeshop, por exemplo, é um shopping enorme com várias áreas segmentadas. O Mário Duty Free é outra opção e destaca-se na linha de perfumaria.

Museu Carlos Barbosa

O prédio histórico amarelo com aberturas brancas guarda um acervo completo da vida de Carlos Barbosa Gonçalves. Ele foi médico e político, governador do Rio Grande do Sul durante a República Velha, senador, deputado e secretário de Estado.

No Museu há peças e obras originais. O local existe desde 1977 e preserva louças sofisticadas como taças de cristal e pratarias espanholas e portuguesas, além de fotografias, obras de arte e objetos pessoais. Não é permitido fazer fotos ou vídeos.

(\$) É cobrado ingresso para entrar no museu

Ruínas da Enfermaria Militar

Construída entre 1880 e 1883 com o objetivo de atender os oficiais e praças do exército, a antiga Enfermaria Militar fica no Cerro da Pólvora, ponto mais elevado da cidade. O prédio será restaurado e ali será instalado o Centro de Interpretação do Pampa, espécie de museu e complexo cultural ligado à Universidade Federal do Pampa.



Largo das Bandeiras

DICA DA COSTA DOCE GAÚCHA

A tradicional Confeitaria e Buffet São José é um ponto de parada interessante, especialmente pelos doces que serve. No térreo, há balcão com sobremesas típicas da região e cafés. Indicamos experimentar o quindim repleto de lascas de coco.

Na parte de cima da loja, é servido almoço. Fica na Praça Alcides Marques, 106 - Centro.

ONDE COMER

- **Restaurante Sinuelo** - Localizado dentro hotel que leva o mesmo nome, o Restaurante Sinuelo tem cardápio com filés, peixes e massas. Os pratos são bem servidos. O restaurante fica na Praça Alcides Marques, 60 - Centro.
- **Pizzaria Taki** - Dentro do Mercado Público Municipal, a Taki Pizzaria tem pizzas a metro, típicas do Uruguai, além de à la minutas, saladas e carnes. Fica na Rua General Marques, 243 - Mercado Público.

ONDE SE HOSPEDAR

- **Hotel Sinuelo** - Com ótima localização, bem em frente à Praça Alcides Marques, oferece hospedagem completa. Os quartos têm decoração clean e o Apart tem sala e cozinha. Há espaço fitness, espaço kids, estacionamento, restaurante e lavanderia. Informações e reservas aqui.
- **Hotel Crigial** - Localizado no centro, tem estilo de hotel executivo com um toque de decoração. Dispõe de piscina, estacionamento, café da manhã e wi-fi. Alguns quartos têm vista para a piscina. Informações e reservas: (53) 98428-5248

Praia do Cassino (Maurem da Silva Rodrigues)

RIO GRANDE

Potência econômica e cultural

No extremo sul do Rio Grande do Sul, a cidade de Rio Grande é um importante reduto para a economia gaúcha devido à área portuária. No entanto, o setor turístico também tem muita força, e a natureza e a história são protagonistas. A praia do Cassino, a Capilha e o Taim são exemplos de lugares lindos do roteiro, que merece ao menos dois dias.

O QUE FAZER

Centro Histórico

Por ser a cidade mais antiga do Estado, Rio Grande tem um centro histórico que lembra muito seu passado. Há diversos prédios antigos de vários estilos arquitetônicos, que permitem viajar para diferentes épocas e celebrar as riquezas econômicas e culturais do município.

No passeio vale conhecer também o museu que fica no prédio da alfândega e possui uma coleção histórica que conta mais sobre a cidade. Também aproveite para conhecer o Museu Náutico, que tem como objetivo



Chegada de navio (Maurem da Silva Rodrigues)

resgatar, preservar e divulgar a cultura e o conhecimento náutico local.

Praia do Cassino

O Cassino é um bairro de Rio Grande e tem ótima infraestrutura para receber visitantes, especialmente famílias. A praia também reúne devotos de lemanjá, em virtude de uma estátua que fica na beira do mar. Muitas pessoas consideram o Cassino a maior praia do mundo, com 220 quilômetros de extensão.

Entre os passeios clássicos está a vagoneta, um carrinho à vela que é empurrado pelo vento ao longo de trilhos. A viagem tem 4 quilômetros e vai até o final dos molhes da Barra. A paisagem é a Lagoa dos Patos de um lado e o mar do outro!

(**\$**) O passeio de vagoneta custa R\$ 70 e o valor pode ser dividido em até 5 pessoas.

Passeio Náutico a Ilha dos Marinheiros

Outro atrativo interessante é o passeio náutico pela Laguna dos Patos até a Ilha dos Marinheiros. No local é realizada uma caminhada até o Recanto de Nossa Senhora de Lourdes, com subida nas dunas para apreciação da Lagoa das Noivas no centro da Ilha e visita a agroindústria Costa Dias, onde é possível conhecer a loja e degustar a Jeropiga (bebida símbolo e Patrimônio Imaterial da Cidade do Rio Grande).

A experiência dura cerca de cinco horas e é uma imersão na natureza.

* A visita deve ser agendada pelo e-mail mineiatur@gmail.com ou pelo número (53) 99169-9735, com a Mineia Turismo.

Vagoneta no Cassino (Maurem da Silva Rodrigues)



Passeio Náutico



Porto Antigo





Museu Oceanográfico

Museu Oceanográfico

A visita ao [Museu Oceanográfico](#) é imperdível para quem curte natureza ou para quem tem crianças. O local apresenta réplicas de muitas espécies que vivem nos oceanos, bem como equipamentos utilizados em pesquisas. São muitos exemplos de conchas e esqueletos de moluscos, peixes, baleias e leões e lobos marinhos.

No mesmo terreno do museu há um centro de recuperação de animais marinhos que chegam a Rio Grande e o Museu Antártico, onde é possível conhecer a vida dos pesquisadores brasileiros que estão na Antártica.

* Os museus são gratuitos. Confirma se estão abertos, porque durante a pandemia pode haver fechamento. Informações: (53) 3232-9107 e (53) 3231-3496

Trilha de carro pelo Taim

Para quem gosta de observar animais e aves, uma dica imperdível é fazer uma trilha de carro pelo Taim. Saindo da Estação Ecológica, à direita, há um caminho que leva a uma estrada de chão muito bem conservada, onde é possível fazer um percurso de 4 km. No trajeto é possível contemplar

diferentes espécies, como capivaras, cavalos e até mesmo a ave que dá origem ao nome Taim, a Tachã.

ONDE SE HOSPEDAR

Por ser uma cidade maior e mais moderna, Rio Grande oferece muitas opções de [hospedagem](#).

- › **Swan Rio Grande** - Localiza-se no Centro, em frente ao porto velho, e tem 126 quartos. O café da manhã é servido no formato buffet com protocolo sanitário. O hotel conta com estrutura de academia, bar e estacionamento.
- › **Laghetto Rio Grande** - Moderno e bem localizado, este hotel tem confortáveis quartos equipados com ar condicionado, frigobar e cama king size. Boa parte dos apartamentos tem vista para a cidade. O hotel conta com o serviço do restaurante Marcos, típico de frutos do mar.



Capivaras no Taim (Maurem da Silva Rodrigues)

RECEPTIVO EM RIO GRANDE

- › A agência **Mineia Turismo** realiza diversos tipos de passeios pelos museus, reserva ecológica do Taim, ecoturismo e turismo náutico. Informações: (53) 99965-6767
- › **Vila Capilha** - Agência Caminhando pelo Taim. Informações: (53) 9 9978-0376
- › **Guia de Turismo William Silveira**. Informações: (53) 9 9928-4609

ONDE COMER

- › **Plaza Grill** - No centro da cidade, tem buffet variado com saladas, carnes, frutos do mar e pratos quentes. O salão é amplo, então o distanciamento seguro está garantido. Fica na R. Gen. Bacelar, 457, Centro.
- › **Café da Matriz** - Serve cafés, lanches doces e salgados, sanduíches e sucos. Fica na R. Gen. Neto, 100, Centro.
- › **Restaurante Marcos** - Um dos restaurantes mais tradicionais, tem como especialidade pratos com frutos do mar. Entre as receitas se destacam linguado com molho de camarões e camarões crocante envoltos em fios de batata. Fica dentro do Hotel Laghetto, na Rua Aquidaban, 703 - Centro.



Restaurante Marcos - Laghetto

DICA DA COSTA DOCE GAÚCHA



Capilha (Divulgação)

Imagine um cenário com praia, árvores e uma linda igreja ao fundo. Assim é a Vila da Capilha, que fica dentro da Estação Ecológica do Taim, a cerca de 1h do centro de Rio Grande. O lugar ainda é pouco desbravado por turistas e merece ser visitado porque é muito bonito.

Capilha é o nome da igreja da vila, que faz referência à Igreja Nossa Senhora da Conceição e é datada de 1790. A construção é cercada por palmeiras e em frente fica a Praia da Capilha, com vista para a Lagoa Mirim. O banho de lago é liberado e a água é geralmente quentinha!

TAVARES

Aventura por lagoas e dunas



Lagoa dos Patos

Destino para quem busca contato com a natureza, Tavares é uma verdadeira joia da Costa Doce Gaúcha. A 230km de Porto Alegre, a cidade fica dentro do Parque Nacional da Lagoa do Peixe, o que faz da viagem uma experiência incrível e diferente.

Na paisagem você encontra inúmeras espécies de pássaros, desertos e praias de mar e lagoa. A cidade também é contemplada pela beleza da Lagoa dos Patos.

O QUE FAZER

Barra da Lagoa

Muito frequentada por pescadores artesanais, a barra é onde ocorre o encontro da Lagoa do Peixe com o mar. Por isso, nesta praia você avista muitas aves, como flamingos, emas, albatrozes e maçarico preto. É um local bem deserto, porque para chegar lá é preciso percorrer a faixa de areia partindo da Praia do Farol.

Praia dos Coqueiros

Com certeza é o passeio mais lindo da Lagoa dos Patos, mas é preciso carro 4x4 e tempo para chegar até lá.

Distante 50 km do centro de Tavares, a Praia dos Coqueiros lembra o nordeste brasileiro. Os coqueiros surgiram de forma natural na beira da lagoa e transformaram a paisagem em uma das mais bonitas da Costa Doce Gaúcha. A água para banho costuma ser calma e quente. É indicado ir com guia.

Praia do Farol

É a praia onde você pode curtir um banho de mar. Fica a 25km da cidade e geralmente é preciso percorrer um trecho de areia. Apesar de ser a praia mais “badalada”, é extensa e grande parte é deserta. É nesta praia que fica a última guarita do litoral norte gaúcho: a 228.

Lagoa dos Patos

Reserve no mínimo uma tarde para o passeio, que deve ser feito em veículo 4x4 porque em vários trechos não há estrada demarcada e é preciso passar por areia fofa e água.

As paisagens surpreendem: há areia dourada e água azulada e calma da lagoa. Por isso, rende ótimos banhos de lagoa.

No final do dia, fique na lagoa para o pôr do sol. É um dos momentos mais lindos.

Centro

Pequeno e compacto, o centrinho reúne restaurantes, hotéis e um banco. Além disso, se estiver procurando por informações turísticas, vá ao Centro do Turista, que está localizado na praça central. No centro também há uma igreja que ganha bastante charme com o pôr do sol.



Pôr do sol Lagoa dos Patos

Parque Nacional da Lagoa do Peixe

Quando você chega ao Parque entende o que é uma região em estado selvagem. O lugar é preservado, e os maiores frequentadores são os animais. Ao longo do ano, pelo menos 300 espécies de aves chegam ao parque para se alimentar e descansar. Com sorte, você também avistar flamingos.

No parque há também um grande deserto de dunas, onde é possível ver a lagoa. Reserve pelo menos um dia inteiro para conhecer bem a região!

(\$) A entrada no parque é gratuita



Flamingos na Lagoa do Peixe (Geiser Trivelato)



Fim de Tarde na Lagoa

ONDE COMER

- › **Tottas Café** - Em frente à praça, no Centro, o restaurante vende lanches e pratos à la carte mais elaborados, como filé mignon, peixes e risotos. Os pratos são super bem servidos e bem apresentados. Fica na Rua 11 de abril, Centro.
- › **Restaurante Vô Tácio** - O local fica no meio da natureza e serve almoço caseiro. Entre as receitas podem aparecer: bolinho de siri, arroz, feijão, saladas, camarão, marisco, bife de gado, sobremesa e cafezinho. O ambiente é ótimo para dar uma pausa antes de partir para os passeios. Informações: (51) 9.9547.0137
- › **Almoço na Lucier** - Fica na casa da proprietária, que serve almoço farto que inclui frutos do mar. Aproveite para se esbaldar comendo camarão, siri e mariscos quando estiver pela região. Informações: (51) 9.9646-1025
- › **Skillus** - Serve refeições rápidas e fica no centro da cidade. Entre as especialidades está o xis. O Skillus fica na Avenida central de Tavares.

RECEPTIVO EM TAVARES

A **Lagoas Expedições e Turismo** realiza passeios de Jeep pela Lagoa do Peixe e Lagoa dos Patos. Os passeios são personalizáveis e podem durar até 7h.



Bolinho de siri

ONDE SE HOSPEDAR

- › **Hotel Parque da Lagoa** - É um dos maiores hotéis da cidade. Fica no Centro e conta com piscina, estacionamento e café da manhã. Por lá você pode contratar o serviço de receptivo da Lagoa Expedições e Turismo.
- › **Camping do Vô Tácio** - No mesmo local onde funciona o restaurante. A estrutura comporta até 70 pessoas e conta com banheiros com água quente, wifi e churrasqueiras. Informações: (51) 9.9547.0137



Lagoa do Peixe



Igrejinha no fim da tarde

DICA DA COSTA DOCE GAÚCHA



Parque da Lagoa do Peixe

Tavares é um destino que une aventura e muita natureza. Por isso, para alguns passeios você vai precisar de veículo 4x4, devido ao solo arenoso e aos trajetos no meio da água. Caso você não tenha ou não consiga alugar, a agência receptiva faz os passeios.

Também indicamos levar repelente e binóculo para avistar as aves - é fantástico descobrir diferentes espécies na viagem.



Deserto de Tavares

SÃO JOSÉ DO NORTE

Caminhada nos Molhes

Isolamento entre o mar e a lagoa



Localizada entre Tavares e Rio Grande, São José do Norte é o destino ideal para quem busca contato com o mar e a Lagoa dos Patos. Muitas partes da beira do mar são desertas, o que é ótimo em tempos de pandemia. O município também é cheio de histórias e mantém prédios do passado, por isso recomendamos um roteiro de ao menos um dia.

O QUE FAZER

Molhes da Barra

Os molhes de São José do Norte avançam pouco mais de 4 quilômetros mar e lagoa adentro. Ali é possível fazer uma caminhada exigente, já que o caminho é cheio de pedras.

A caminhada parte da raiz dos molhes da barra, que fica distante 12 km da praia do Mar Grosso, uma das mais movimentadas de São José do Norte. Durante o percurso você pode avistar diferentes pássaros e lobos marinhos.

Centro histórico

São José do Norte é uma cidade histórica e seu centrinho é composto por mais de 20 prédios - a maioria deve receber reformas



Centro Histórico

e manutenções. As construções datam do século 19 e têm referências açorianas. A região da cidade foi palco da invasão das tropas dos Farrapos durante a Revolução Farroupilha.

Entre os prédios se destacam a igreja Matriz e a antiga alfândega, que fica em frente à Lagoa dos Patos.

Praia do Mar Grosso

É a praia mais movimentada. No entanto, grande parte dela é deserta, o que garante distanciamento social. É uma ótima região para praticar atividades físicas. Nesta praia há opções de restaurantes e pousadas.

Praia do Barranco

Esta é a praia de lagoa mais famosa da cidade. Distante 50 km de São José do Norte, é banhada pela Lagoa dos Patos. É um ótimo passeio para fazer em família por conta da tranquilidade.

Grutas

Há duas grutas no interior. A gruta de Nossa Senhora de Fátima está em uma região chamada Capivaras. É rodeada por bambus e tem



Molhes Leste

uma nascente de água. Outra opção é a Gruta do Senhor Bom Jesus, que também fica bem próxima à Lagoa dos Patos.

ONDE COMER

- **Atalaia** - Localiza-se na Praia do Mar Grosso. Tem sequência bem servida com filê de peixe à milanesa, camarão empanado, pastel de camarão, bolinho de peixe, casquinha de sirí, arroz e saladas. Fica na Rua 3, Nº 103, praia do Mar Grosso.
- **Beira da Lagoa** - Localizado na praia do Barranco, é especializado em frutos do mar. É uma ótima opção para comer com a vista da Lagoa dos Patos. Informações: (53) 9.9952-1478

ONDE SE HOSPEDAR

- **Pousada Mar Grosso** - Tem apartamentos para locação, o que é uma boa opção para quem quiser cozinhar durante a estadia. A pousada também tem estacionamento. Reservas e informações (53) 9.9953.0927
- **Pousada Recanto da Orca** - Localizada na praia do Mar Grosso, tem apartamentos com cozinha e área em comum com churrasqueira. Ela fica a 150 metros da praia. Reservas e informações: (53) 9.9919.2611

RECEPTIVO SÃO JOSÉ DO NORTE

A **Laguna Sul** faz passeios na região: (53) 3238-1721 e (53) 99929-2338

DICA DA COSTA DOCE GAÚCHA

Se você fizer uma visita aos Molhes da Barra, confira a tábua de marés antes do passeio, pois pode ser que você se molhe um pouco se a maré estiver alta. Em alguns casos, as ondas podem ultrapassar a altura dos molhes.

No inverno, opte por vestir um casaco corta-vento e, no verão, abuse do protetor solar.

SANTA VITÓRIA DO PALMAR

Beleza litorânea



A 20 minutos da fronteira com o Uruguai, Santa Vitória do Palmar é um local precioso. O destino tem paisagem natural que combina mar, faixas de areia extensas e a lagoa Mirim. Além disso, tem um centro histórico bem cuidado. Indicamos um roteiro de pelo menos dois dias.

Barra do chuí

O QUE FAZER

Centro Histórico

Bem arborizado, preserva belas construções antigas. A Praça General Andréa fica no meio de vários prédios históricos, como a Casa do Comendador. Palco de espetáculos nacionais e uruguaios, o prédio do Teatro Independência foi fundado em 1930 e é considerado patrimônio histórico e cultural do Estado. Ali perto também está a Igreja Matriz.

Praias

A cerca de 20 quilômetros do centro estão quatro belas praias: Hermenegildo, Barra do

Chuí, Maravilhas e Alvorada. Um pouco selvagem, a praia do Hermenegildo tem dunas e área com concheiros, com várias conchas e fósseis.

Ao sul está a praia Barra do Chuí, que leva esse nome por ser banhada pelo Arroio Chuí. A praia faz divisa com o povoado de Barra del Chuy, no Uruguai. Os dois países são divididos por um marco na Ponte Internacional. Aproveite para visitar os Molhes da Barra.

Porto

A 6km do Centro, tem píer com vista para a Lagoa Mirim. O local é propício para tomar chimarrão, descansar e apreciar o pôr do sol.

Museu Coronel Tancredo Fernandes de Mello

É um espaço com amostras de animais que habitaram a região. O acervo é riquíssimo em história e tem mais de 2 mil peças paleontológicas, entre restos de elefantes, tigres dente de sabre, baleias e aves. Fica na Secretaria de Esporte, Cultura e Turismo.

Museu Mário Costa Barberena

Localizado junto ao Porto de Santa Vitória do Palmar, o local conta a história dos períodos das antigas civilizações que fizeram parte da região. Há também peças paleontológicas.

ONDE COMER

- › **Farofa Restaurante** - Serve sushis e pizzas de até quatro sabores. Entre eles estão: calabresa, portuguesa e o da casa, preparada com filé, palmito, bacon e pimentão vermelho. O Farofa fica na Rua Andradadas 1556 - Centro de Santa Vitória do Palmar.
- › **Sabor do Pampa** - Situado dentro do Hermenegildo Praia Clube, o restaurante tem buffet a quilo ao meio-dia. De quarta à sábado, há pizza, além de entreevo, bauru e fritas. Fica na Rua do Areal, 475, Hermenegildo



Praia do Hermenegildo

DICA DA COSTA DOCE GAÚCHA

A cidade tem 4 faróis espalhados pelo território e que podem propiciar vista incrível das praias. Entre eles estão o Albardão, Sarita, Verga e o da Barra do Chuí. Desses, apenas o da Barra do Chuí e o do Albardão são abertos para visitaçã o e contemplaçã o - em períodos sem pandemia. Vale a visita se você tiver tempo!

- › **A Panela do Marujo** - Com requinte e sabor, o restaurante faz caprichados pratos com frutos do mar. Exige reserva. Fica na Rua Livramento, 83, Barra do Chuí.
- › **Restaurante Cátia Clavijo** - Em um prédio histórico no Centro, o restaurante serve parrilla, entreevo, tábuas com carnes, pizzas e vinhos. Fica na Rua Mirapalhete, 1313, Centro.

ONDE SE HOSPEDAR

- › **Pousada Quebra-Mar** - Em frente à praia do Hermenegildo, tem 22 apartamentos e ótimo atendimento. Serve delicioso café da manhã, tem piscina, wi-fi e estacionamento. Tem área com churrasqueira. Reservas e informações aqui.
- › **Mirante Hotel** - Com ambientes simples e aconchegantes, a hospedagem oferece ótima localização no centro da cidade. Há café da manhã e quartos preparados para receber famílias. Reservas e Informações aqui.

RECEPTIVO EM SANTA VITÓRIA DO PALMAR

Atendem a região **Neto Agência de Viagens** - informações: (51) 3737-8084 - e a **Costa Sur Turismo** - informações (53) 98114-8184

CHUÍ

Turismo na fronteira



Mesquita Chui

Na ponta do mapa do Brasil, o Chuí (RS), na fronteira com o Uruguai, se destaca devido ao turismo de compras, com várias opções de *free shops* e mercadinhos. A cidade, que geralmente é passagem dos visitantes que vão para destinos uruguaios, merece uma parada mais longa, especialmente porque conta com hotéis de estrutura completa.

O QUE FAZER

Mesquita

Sabia que no Chuí está localizada uma das poucas mesquitas do Rio Grande do Sul? Por ser uma cidade com vários descendentes de árabes, a Mesquita Chui foi construída há cerca de três anos, e impressiona pela beleza e arquitetura. A obra ainda não está totalmente concluída, mas são realizados vários cultos por ali. Fica na rua Palestina, número 364, ao lado do clube Árabe.



Divisa Brasil-Uruguai

Free Shops

Basta atravessar uma rua para chegar à grande atração do Chuí: os *free shops* do lado uruguaio. Os principais são Neutral e Duty Free Americas, localizados um do lado do outro e com um amplo espaço para estacionamento.

Os *free shops* vendem itens de perfumaria, de bazar, eletrônicos, bebidas, roupas, tênis, óculos, cosméticos, entre outros vários produtos. Itens de gastronomia e vinhos também se destacam nas lojas.

Marco entre países

O marco que divide o Brasil do Uruguai é um monumento de pedra com o nome dos dois países grafados em cada um dos lados. Atrás dele, está o Arroio Chuí. O marco fica a cerca de 1 km do centro da cidade, em um caminho com estrada de areia. Fica em uma área de pouco movimento.

Centro Cultural

Na rua principal da cidade, o Centro Cultural é um prédio de 1940 e passou por restauração recentemente. Ali fica a Secretaria de Turismo e também o centro de informações turísticas.

ONDE COMER

> **Restaurante Makro Chuí** - Para quem quer comer bem pagando pouco, o restaurante é uma ótima opção. Localizado no segundo andar do supermercado Makro Chuí, tem buffet livre com sobremesas e suco de laranja incluso. No cardápio estão grelhados, saladas, massas, arroz e feijão. Fica na Rua Argentina, 963 - Vila Rica.

> **Spetus Churrascaria** - Para quem gosta do bom e tradicional churrasco, o Spetus Churrascaria não decepciona. Com estrutura ampla, o

local tem buffet *self service* e rodízio de carnes, além de sobremesas variadas. Fica na Samuel Priliac, 296 - Vila Rica.

> **La Fortaleza** - Outra opção para quem gosta de churrasco é o Espeto Corrido La Fortaleza. O buffet conta com várias opções, entre saladas, carnes, massas, feijão, arroz e sobremesas. Fica na Rua Venezuela, 52, Centro.

ONDE SE HOSPEDAR

> **Bertelli Chui Hotel** - Com 72 apartamentos e uma suíte, tem quartos com vista para a frente do hotel (estacionamento) ou para o jardim. A estrutura conta com piscinas infantil e adulta, piscina térmica, academia, campo de futebol e pracinha, quiosque e sala para jogos.

> **Turis Firper Hotel** - O hotel tem estrutura com estacionamento, piscina, café da manhã e recepção 24 horas. São 33 acomodações com ar condicionado, frigobar, televisão e wi-fi. Fica a 300 m do centro da cidade.

DICA DA COSTA DOCE GAÚCHA

Para comprar bem nos *free shops*, analise a cotação do dólar em cada loja e tente levar dinheiro em espécie. É possível que você encontre grande diferença entre os valores: aí sobra um dinheirinho para mais compras!

Outra dica importante: confira se seu banco tem caixas 24 horas na cidade, pois o Chuí é atendido por poucas redes bancárias.

SUGESTÃO DE ROTEIROS

Quem circula pela Costa Doce Gaúcha pode fazer diferentes roteiros: culturais e gastronômicos, ecológicos, históricos, de aventura, entre outros. Para conhecer um pouco mais sobre as possibilidades, acesse um guia digital exclusivo por meio do QR-Code.



GUIA COSTA DOCE SETS

DICA DA COSTA DOCE GAÚCHA

Dois restaurantes em Cristal

Para quem está na estrada rumo aos destinos da Costa Doce Gaúcha, há duas opções de restaurantes completos na BR-116, ambos no KM 428 da rodovia.

O Paradouro Grill oferece infraestrutura completa, com banheiros e diversas opções de refeição, que vão de buffet de comida

caseira a lanches e doces, como bolos e tortas. No local, há uma brinquedoteca para quem viaja com crianças e uma loja com lembrancinhas, artigos de presente e decoração. O Paradouro Cristal é outra possibilidade e oferece refeições completas, do café da manhã ao jantar. No buffet há diversas opções de carnes, além de massas, saladas, frutas e sobremesas.

Se você gosta de conhecer lugares diferentes, vale a pena visitar um dos restaurantes no percurso de ida e, o outro, na volta!

RECEPTIVOS NA COSTA DOCE

Butiá Turismo Rural

Contato: (51) 99605-1093

Caminhando pelo Taim

Contato: (53) 9 9978-0376

Confraria do Bem Viver

Contato: (51) 98143-0366

Eco 360 Ecoturismo e Aventura

Contato: (51) 99595-9626

Faturpel Turismo

Contato: (53) 98135-0103

Guia de Turismo William Silveira

Contato: (53) 99928-4609

Jardineira Guaíba/Duo Viagens

Contato: (51) 99660-9666

Lagoas Expedições Turismo

Contato: (51) 99989-5250

Laguna Sul Serviços e Turismo

Contato: (53) 99929-2338

Maria Faceira Turismo e Eventos

Contato: (53) 99101-3821

Minéia Turismo

Contato: (53) 99169-9735 / 99965-6767

Morro de Amores Receptivo

Contato: (53) 98141-4971

Novo Destino Viagens

Contato: (53) 3251-3654 / (53) 98473-1975

Paralelo30 Ecoturismo

Contato: (51) 99695-0444

Plastur Turismo

Contato: (51) 99857-8726

Realize Turismo

Contato: (51) 99501-5270

Soila Turismo

Contato: (53) 98100-4357

FACILIDADES PARA EDITORAS

Fornecemos a industrialização para editoras comerciais e independentes. A impressão que você merece com atendimento personalizado e custos competitivos.



IMPRESSÃO EM ALTA RESOLUÇÃO

Provas que simulam o trabalho final, tanto nos papéis quanto nas cores, qualidade máxima de impressão e automação no acabamento, possibilitam velocidade e confiabilidade para suas publicações.



ATENDIMENTO PERSONALIZADO

Nossa equipe está pronta para ajudá-lo em todas as etapas do processo de produção, desde o recebimento dos arquivos até o acabamento final. Com anos de experiência no mercado editorial, sabemos como fornecer produtos de alta qualidade.



PREÇOS COMPETITIVOS

Ciente que as editoras estão sempre buscando maneiras de otimizar seus custos e maximizar seus resultados. Nos esforçamos para oferecer preços competitivos que atendam às suas necessidades.

(51) 3303.5555

(51) 99158.4231

vendas@graficaodisseia.com.br

www.graficaodisseia.com.br

Av. França, 954 - Navegantes
Porto Alegre - RS

GRÁFICAODISSÉIA

PATROCÍNIO



REALIZAÇÃO



EQUIPE SEBRAE/RS

Diretor-Superintendente Sebrae/RS: André Vanoni de Godoy

Diretor Técnico: Ayrton Pinto Ramos

Diretor de Administração e Finanças: Marco Aurélio Paradedda

Coordenadora Estadual da Economia Criativa e Turismo: Amanda Paim

Gerente da Regional Sul: Ciro Vives

Analista de projetos de Turismo da Regional Sul: Jussara Argoud